COMUNE DI SILVI

(Provincia di TERAMO)

PIANO PARTICOLAREGGIATO DEL CENTRO STORICO
(Piano di Recupero del Centro Storico) ed. 2022

L.R. n.18 del 12.04.83 e successive modificazioni e integrazioni

PROGETTO DEFINITIVO

RILIEVO DELLO STATO DI FATTO

Tav. R.2.5.2

PROSPETTI SU CORSO UMBERTO I (Fronti sud)

SCALA 1:200

Progetto: arch. Antonino Di Federico

Collaboratori: arch. Antonino Antonelli, arch. Erika Di Felice, arch. Marco Di Federico

ORDINE DEGLI ARCHITETTI PIANIFICATORI PAESAGGISTI E CONSERVATORI DELLA PROVINCIA DI CHIETI
ARCHITETTO
ANTONINO
DI FEDERICO
ISCRITTO ALL'ALBO
N. 339

PROGETTISTA
Arch. Antonino Di Federico

STUDIO DI ARCHITETTURA

Arch. Antonino Di Federico, via D. Alighieri, 11/A. 66010 Miglianico (Ch) - tel. 0871.950528 | e.mail: antonino@difederico.it

PLANIMETRIA DI RIFERIMENTO scala 1:2000

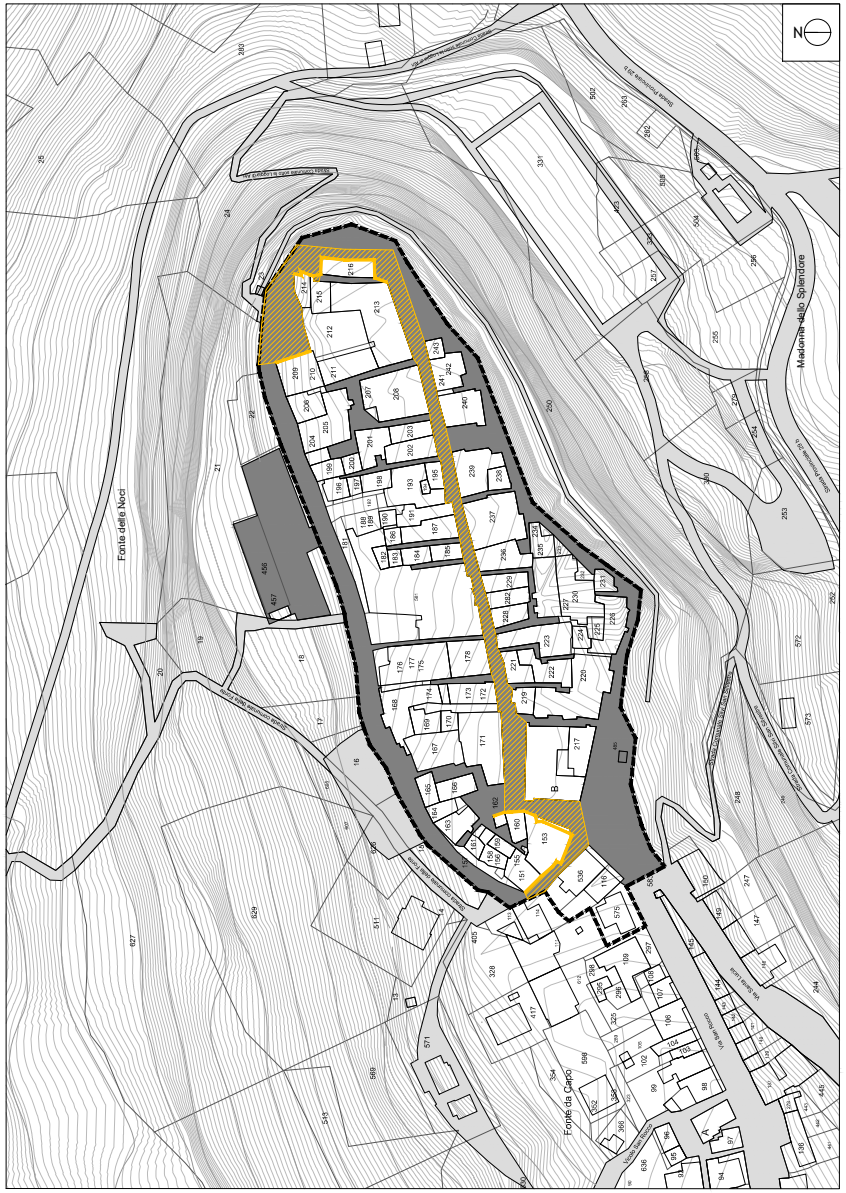

- - -	**PERIMETRAZIONE CENTRO STORICO**
■	**VIABILITÀ CENTRO STORICO**
▨	**CORSO UMBERTO I - VIA DI CIRCONVALLAZIONE NORD**
—	**FRONTE RILEVATO**

PROSPETTO OVEST scala 1:200 - SOVRAPPOSIZIONE CON FOTOPIANO



PROSPETTO SUD scala 1:200 - SOVRAPPOSIZIONE CON FOTOPIANO

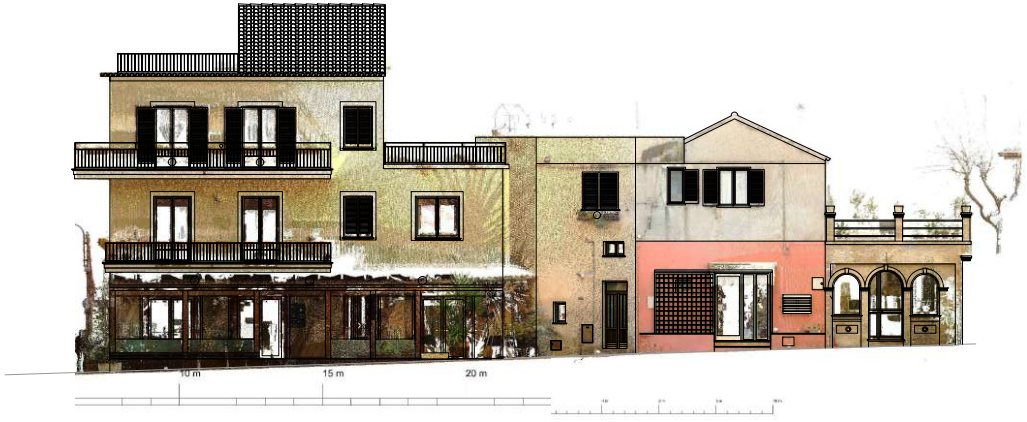

PROSPETTO OVEST scala 1:200 - SOVRAPPOSIZIONE CON FOTOPIANO



PROSPETTO SUD scala 1:200 - SOVRAPPOSIZIONE CON FOTOPIANO

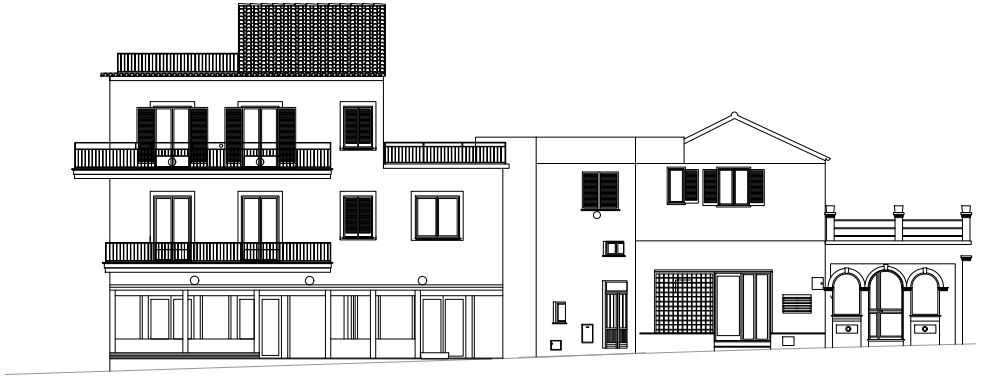





PROSPETTO SUD scala 1:200 - SOVRAPPOSIZIONE CON FOTOPIANO



PROSPETTO SUD scala 1:200 - SOVRAPPOSIZIONE CON FOTOPIANO





PROSPETTO EST sca





PROSPETTO EST sca

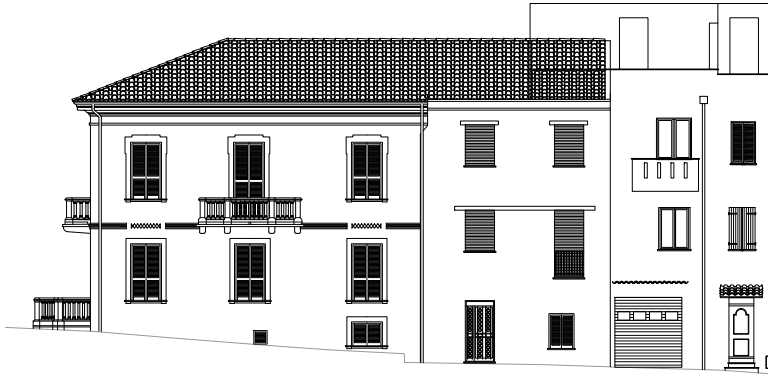

la 1:200 - SOVRAPPOSIZIONE CON FOTOPIANO



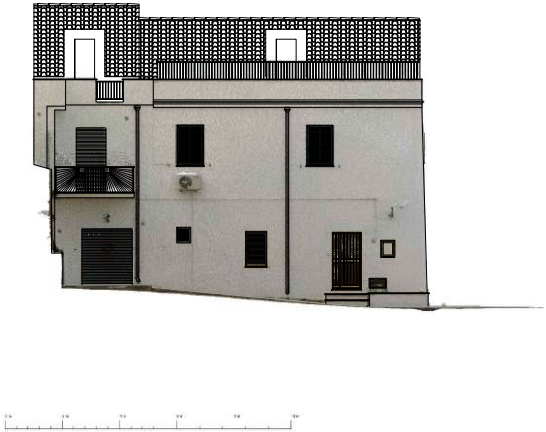

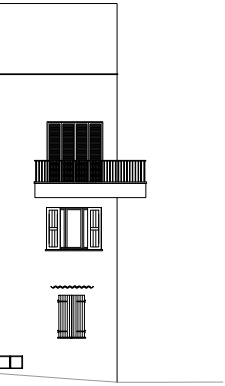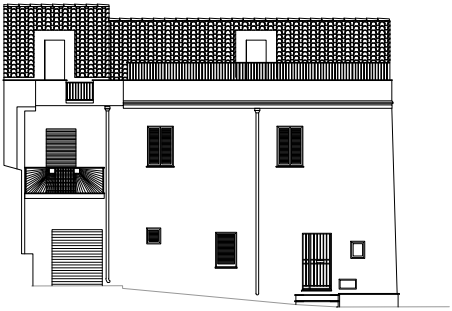la 1:200 - SOVRAPPOSIZIONE CON FOTOPIANO